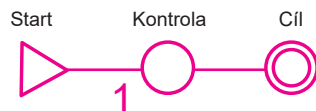


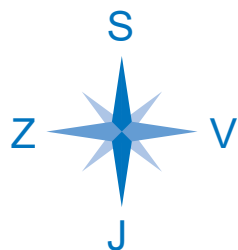
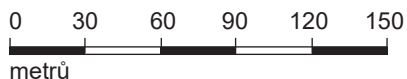
AREÁL PEVNÝCH KONTROL ZÁMECKÁ STEZKA

Obtížnost: Lehká

ZÁMECKÁ
STEZKA **2**



měřítko 1 : 3 000
e = 2,5 m

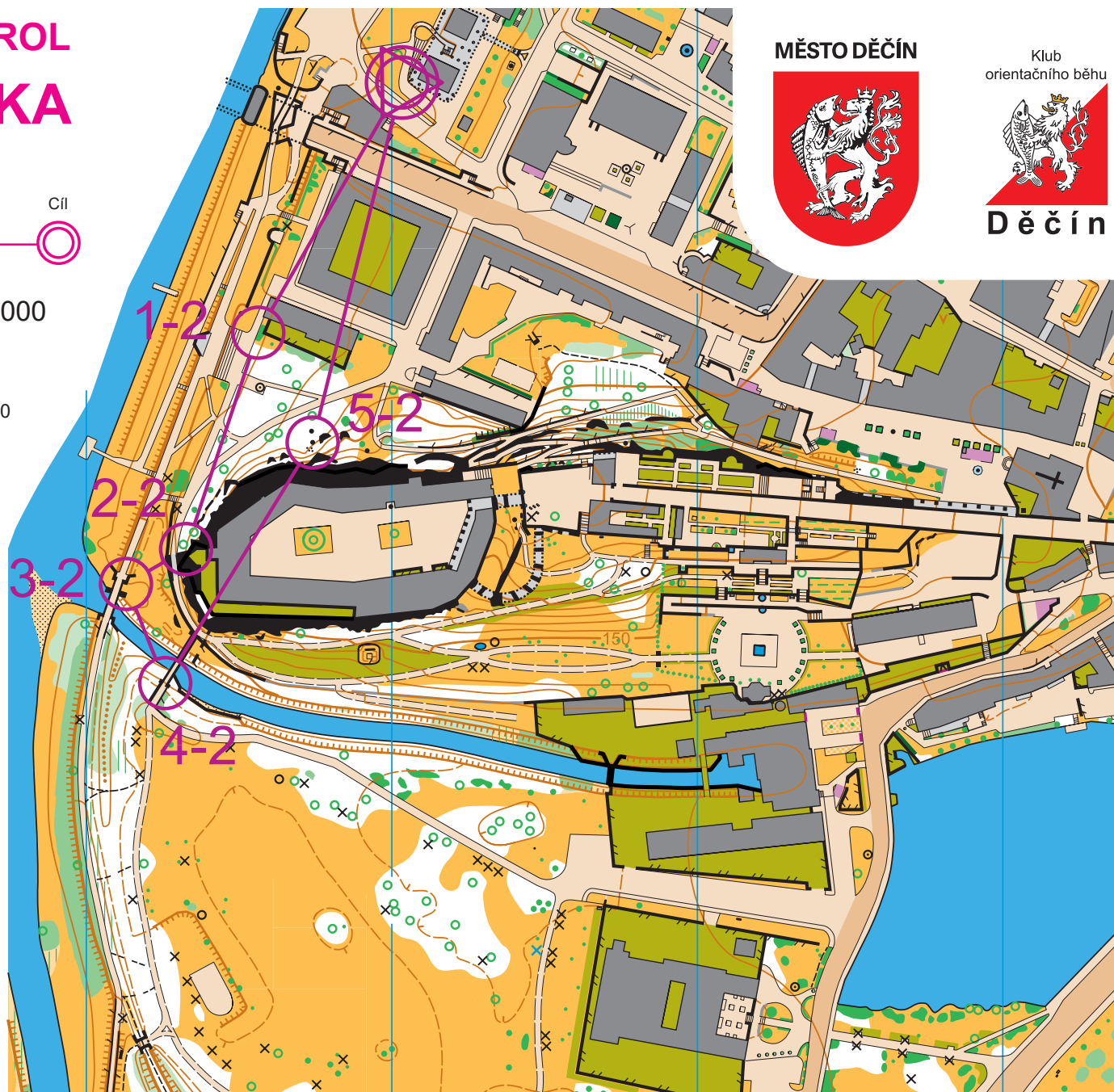


Značky:

- trávník
- louka
- les
- hustý les, křoví
- podrost - trní, roští
- štěr, škvára
- asfalt, dlažba
- soukr. pozemek
- písek
- budova
- schody
- výrazný strom
- kámen
- sloupek
- lavička
- vysoký plot
- nízký plot, zábradlí
- jiný umělý objekt - sloup

POPIS KONTROL:

1. Pata keře
2. Skalní kout
3. Pata mostního pilíře
4. Vchod do sklepení
5. Balvan



MĚSTO DĚČÍN



Klub
orientačního běhu



Děčín

1	2	3	4	5
---	---	---	---	---

Pro ty, kteří se dosud s orientačním během neseťkali:

měřítko 1 : 3 000 1 cm na mapě tedy odpovídá 30 metrům ve skutečnosti
e = 2,5 m výškový rozestup nakreslených vrstevnic (hnědé linie zobrazující výšku terénu)

- Mapu si zorientujte, tj. otočte tak, aby sever na mapě (vrchní okraj mapy) odpovídal severu ve skutečnosti. Buď podle buzoly, nebo třeba podle kompasu v mobilním telefonu, v nouzi přibližně tak, že v Děčíně teče řeka Labe na sever. Mapu je vhodné mít zorientovanou po celou dobu závodu.
- Z místa startu (na mapě označený trojúhelníkem) zvolte nejvhodnější postup na první kontrolu (kolečko s číslem 1). Někdy se vyplatí jít po cestách, jindy obejít kopec, plot nebo údolí, ve městě vhodně „prokličkovat“ mezi zástavbou...
- Vrstevnice na mapě zobrazují terén – čím jsou vrstevnice hustší, tím je svah strmější a naopak.
- Máte-li promyšlený postup na první kontrolu, můžete (musíte) běžet. Na postupu stále sledujte výrazné orientační body.
- V odhadnutém prostoru dle mapy dohledat kontrolu dle jejího popisu a na štítku kontroly ověřit zda je shoda: čísla kontroly - čísla trati a do volného čtverečku na mapě si poznamenejte identifikační číslo kontroly (třetí v pořadí).
- Stejně postupujte na další kontroly až do cíle (na mapě označený dvojitým kolečkem; často je start a cíl na stejném místě, jako v případě této mapy).
- Obtížnost tras: trasa lehká - délka trasy několik set metrů, malý počet snadných kontrol, přehledný či bezpečný terén. Trasa středně obtížná - větší počet kontrolních bodů, delší trať, horší přehlednost v terénu. Trasa obtížná – dosahuje délky přes 1 000 m, velký počet kontrolních bodů. Některé kontrolní body jsou obtížněji přístupné, ve strmém terénu, na skále, nutné popolézt. Vhodné pro tělesně obratné děti.
- **Správnost vámi zapsaných bodů si můžete zkontrolovat na recepci Infocentra Děčín, na pokladně ZOO, na pokladně zámku nebo na www.idecin.cz/orientacni-beh**

